

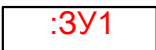




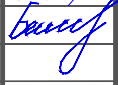



Условные обозначения

-  граница элемента планировочной структуры
-  граница образуемого земельного участка
-  обозначение образуемого земельного участка
-  утверждённая красная линия
-  линия отступа от красных линий в целях определения места допустимого размещения зданий, строений и сооружений
-  подъезды и подходы к земельному участку

						МЗ-1388/2020-ДПТ		
						Проект межевания территории в границах элемента планировочной структуры, прилегающего к улицам им.им. Мечникова И.И., ул. им. Кулибина И.П., им. Археолога Анфимова в поселке Берёзовом Берёзовского сельского округа муниципального образования город Краснодар.		
Изм.	Кол. уч	Лист	№ док.	Подпись	Дата	Проект межевания территории Основная часть	стадия	лист
ГИП		Сечь Д.Е.			12.20		ПМТ	2
Спец.1кат.		Бережная			12.20	Чертеж красных линий М 1:2000	МБУ "ИНСТИТУТ ГОРКАДАСТРПРОЕКТ"	
Норм. контр.		Сечь Д.Е.			12.20			