


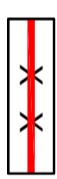


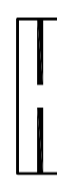

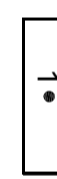




Условные обозначения

-  граница проектируемой территории
-  граница образуемого земельного участка
-  утвержденная красная линия
-  отменяемая красная линия
-  утвержденная красная линия линейного объекта
-  утверждаемая красная линия
-  линия отступа от красных линий в целях определения места допустимого размещения зданий, сооружений
-  обозначение образуемого земельного участка
-  обозначение характерной точки границы утверждаемой красной линии
-  подъезды и подходы к земельному участку

| | | | |
|--|------------|---|-------|
| МЗ-122/2021-ДПТ | | | |
| Проект межевания территории, ограниченной улицами им. Архитектора Петина, им. Ивана Купичко, им. Архитектора Ишунина, проспектом Константина Образцова, Памяти Чернобыльцев в Прикубанском внутреннегородском округе города Краснодара | | | |
| Изм. | Кол.уч. | Лист | № док |
| Гип | Сечь Д.Е. | Подп | Дата |
| Вед. спец | Бондаренко | Бонд | 09.21 |
| Проект межевания территории | | стадия | лист |
| Основная часть | | ПМТ | 2 |
| Чертеж красных линий | | МБУ "Институт Горкадастрпроект" | |
| Н. контроль | Сечь Д.Е. |  | 09.21 |