

Примечание:
Документацией по планировке территории линейного объекта «Реконструкция сетей фекальной канализации Д=1500 мм. по ул. Новороссийской (угол ул. Симферопольской)» в Карасунском внутригородском округе города Краснодара не предусмотрена реконструкция иных линейных объектов в связи с изменением их местоположения из зоны планируемого размещения данного линейного объекта.
В соответствии с письмом департамента архитектуры и градостроительства администрации муниципального образования город Краснодар, со сведениями ГИСОГД от 28.05.2021 г. № 29/7381-1:
Согласно разделу X – Зоны с особыми условиями использования территории, участок расположен:
- в санитарно-защитной зоне для ЗАО «Кубаньтехгаз»;
- на приаэродромной территории аэродрома «Краснодар-Центральный»;
- в III поясе санитарной охраны артезианских скважин и водозаборов;
- участок расположен в охранной зоне аэропорта и аэродрома гражданской авиации.
На участке строительства:
1. Расположены границы зон санитарной охраны источников водоснабжения:
- III пояс зоны санитарной охраны артезианских скважин и водозаборов;
2. Не расположены границы прибрежных защитных полос;
3. Не расположены границы водоохранных зон;
4. Не расположены границы зон затопления, подтопления;
5. Расположены границы приаэродромной территории:
- приаэродромная территория аэродрома «Краснодар-Центральный»;
- находится в радиусе 10, 15, 30 км от контрольной точки аэродрома «Краснодар-Центральный»;
6. Расположены границы санитарно-защитных зон предприятий:
- Санитарно-защитная зона для ЗАО «Кубаньтехгаз»;
Границы территорий, подверженных риску возникновения чрезвычайных ситуаций природного и техногенного характера отсутствуют.

Условные обозначения:

- Граница зон планируемого размещения линейного объекта
- Граница территории, в отношении которой осуществляется подготовка проекта планировки
- Зона планируемого размещения линейного объекта
- Санитарно-защитная зона предприятия

Зоны рекреационного назначения

- зоны рекреационного назначения
- зона озелененных территорий общего пользования (лесопарки, парки, сады, скверы, бульвары, городские леса)
- зона отдыха
- зона лесов
- зона зоопарка

Зоны специального назначения

- зона кладбищ
- зона складирования и захоронения отходов
- зона озелененных территорий специального назначения

Зоны режимных территорий

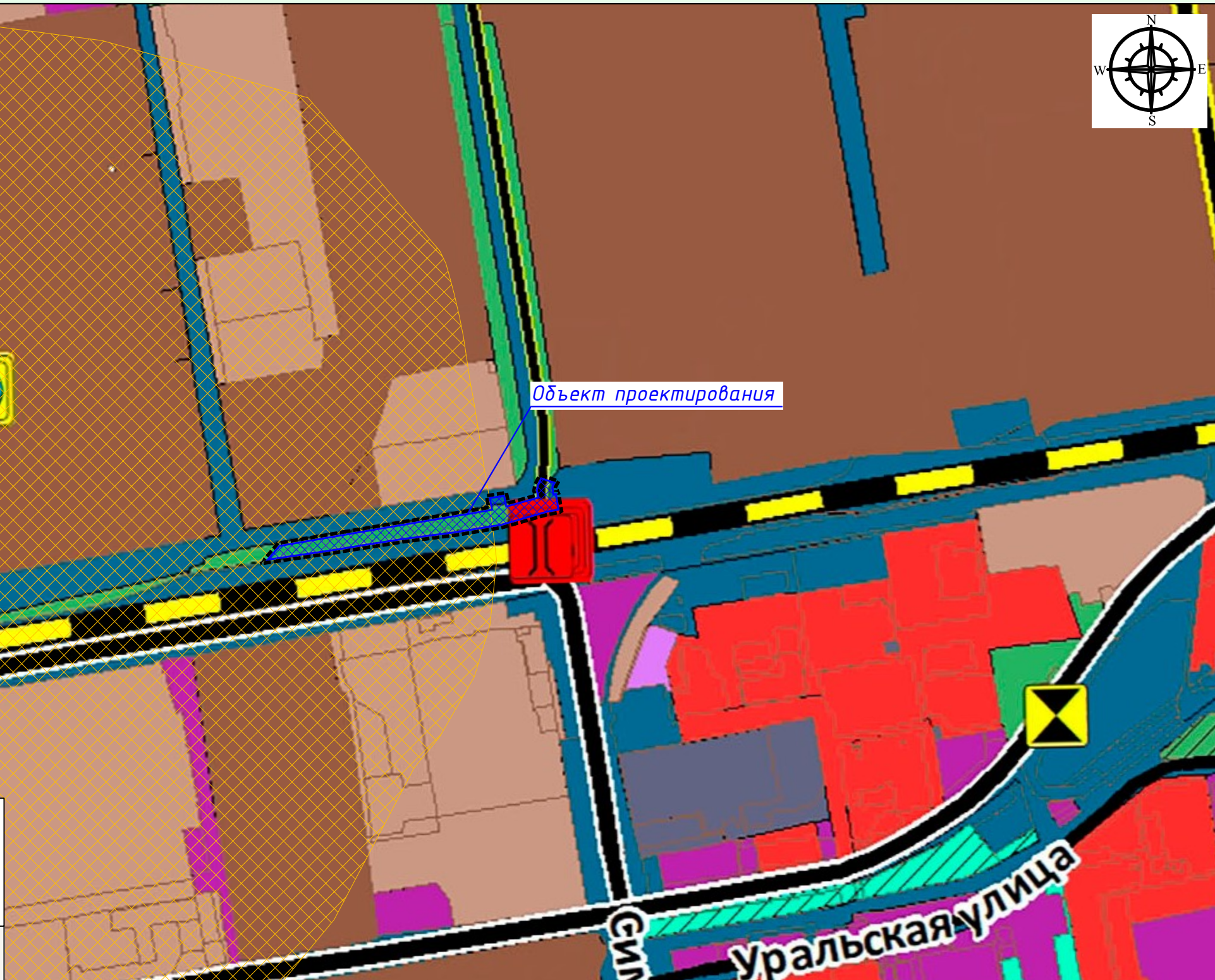
- зона режимных территорий





Зоны акваторий

- зона акваторий

Зона возможного катастрофического затопления (при аварии на гидродинамически опасном объекте)

*Примечание: границы земельных участков отображаются в информационно-справочных целях и не являются утверждаемыми



						ЮГА-183-2021-ЛО-ППТ			
						«Реконструкция сетей фекальной канализации Д=1500 мм. по ул. Новороссийской (угол ул. Симферопольской)» в Карасунском внутригородском округе города Краснодара			
Изм.	Кол.уч.	Лист	№ док.	Подп.	Дата	Проект планировки территории	Стадия	Лист	Листов
Разраб.		Пощенко			05.2021		П	1	1
						Схема границ территорий, подверженных риску возникновения чрезвычайных ситуаций природного и техногенного характера М 1:5000	 ЮГ ГЕО АЛЬЯНС комплексное архитектурно-кадастровое объединение СООЗ СРО "КРАСНОДАРСКИЕ ПРОЕКТИРОВЩИКИ" СРО-П-156-06072010		
Н.контр.	Захаров				05.2021				
ГИП	Яценко				05.2021				