




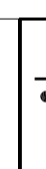






Условные обозначения

-  граница проектируемой территории
-  граница образуемых земельных участков
-  утверждаемая красная линия
-  линия отступа от красных линий в целях определения места допустимого размещения зданий, строений, сооружений
-  обозначение образуемых земельных участков
-  обозначение характерной точки границы утверждаемой красной линии
-  подъезды и подходы к земельному участку

		МЗ-691/2020-ДПТ			
Проект межевания территории в границах посёлка Краснодарского Калининского сельского округа муниципального образования город Краснодар					
Изм.	Кол.уч.	Лист	№ док	Подп.	Дата
		Сечь Д.Е.			08.21
ТИП		Проект межевания территории			
Вед. спец		Бондаренко			08.21
		Основная часть			
		Чертеж красных линий			
Н. контроль	Сечь Д.Е.				08.21
					МБУ "Институт Горкадастрпроект"
		СТАДИЯ	ЛИСТ	ЛИСТОВ	
		ПМТ	2		