

совмещение с листом 2

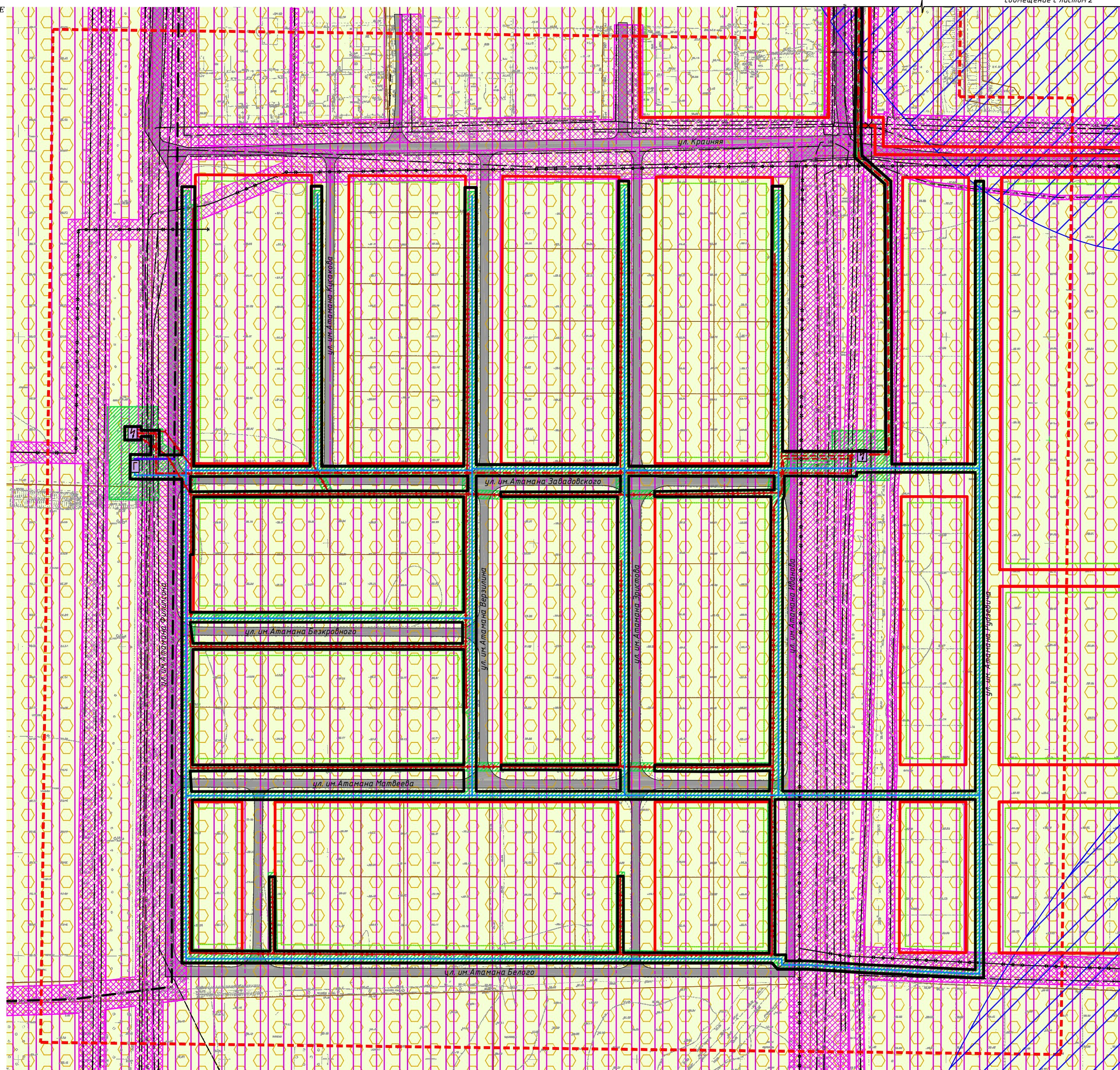
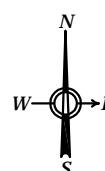
























СХЕМА ЛИСТОВ







	Граница проектирования
	Границы существующих земельных участков (кадастр)
	Линии отступа от красной линии (регулирования застройки)
	Линии, обозначающие улицы и дороги
	Красные линии устанавливаемые
	Красные линии установленные, действующие
	Красные линии действующие, подлежащие отмене

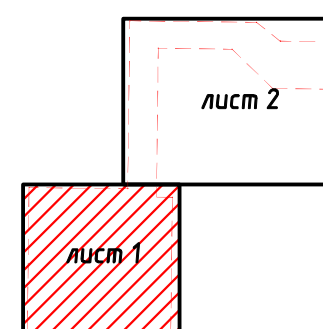
Границы зон с особыми условиями использования территории :

	Граница расчетной санитарно - защитной зоны для ПАО "ФСК ЭЗС Кубанское ПМЭС" для ПС-220кВ "Витаминнокубань" (20м)
	Охранные зоны существующих инженерных сетей
	Установленные охранные зоны сетей и объектов электроснабжения
	Охранные зоны проектируемых сетей и сооружений газоснабжения и электроснабжения
	III пояс зоны санитарной охраны артезианских скважин и водозаборов
	Охранная зона аэропорта и аэродрома (R-15 км от контрольной точки аэродрома "Краснодар - Центральный")
	Охранная зона аэропорта и аэродрома (R-30 км от контрольной точки аэродрома "Краснодар - Центральный")

	Природная территория "Краснодар-Центральный"
Планируемые объекты капитального строительства :	
	Кабельная линия 10 кВ
	Кабельная линия 0,4 кВ
	Линия электропередачи 0,4 кВ
	Газопровод высокого давления
	Газопровод низкого давления
	Трансформаторная подстанция 10/0,4 кВ
	Шкафной газорегуляторный пункт

Существующие линейные объекты капитального строительства :

	Кабельная линия 10, 6 кВ
	Линия электропередачи 10, 6, 0,4 кВ
	Газопровод высокого давления
	Газопровод низкого давления
	Линия связи
	Водопровод

[illegible]