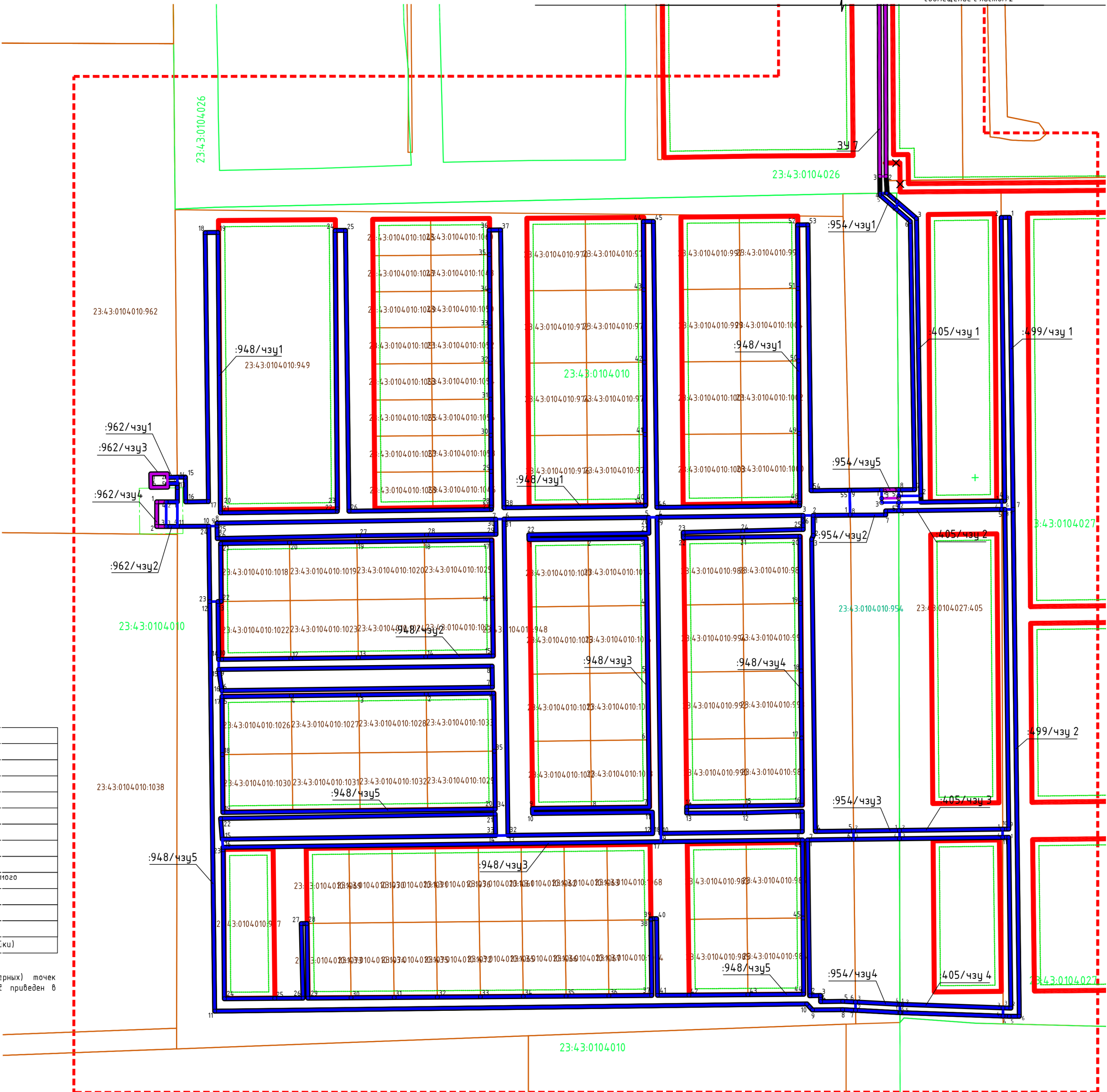
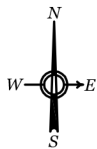


ЧЕРТЕЖ МЕЖЕВАНИЯ ТЕРРИТОРИИ М 1:1000

совмещение с листом 2

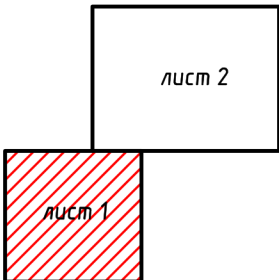


УСЛОВНЫЕ ОБОЗНАЧЕНИЯ

	Граница проектирования
	Границы кадастровых кварталов
	Номера кадастровых кварталов
	Границы существующих земельных участков
	Кадастровые номера существующих земельных участков
	Граница образуемого земельного участка
	Условный номер образуемого земельного участка
	Граница образуемой части земельного участка
	Условный номер образуемой части земельного участка
	Координационная (характерная) точка границы образуемого земельного участка/части земельного участка
	Красные линии устанавливаемые
	Красные линии установленные, действующие
	Красные линии действующие, подлежащие отмене
	Линии отступа от красной линии (регулирования застройки)

ПРИМЕЧАНИЕ: каталог координат координационных (характерных) точек образуемых земельных участков и частей земельных участков приведен в пояснительной записке

СХЕМА ЛИСТОВ



ДОГОВОРЫ № 45/08-16 от 17.08.2016г., № 49/09-16 от 10.10.2016г.					
Проект планировки территории и проект межевания территории для размещения линейного объекта территории (сети газоснабжения, электроснабжения) в пос.Екатериновка по ул.Полтавы, от проектируемой трассы до ул.Зеленой, по ул.Зеленой, от ул.Полтавы до ул.Крайней, ограниченной ул.Крайней, ул.Ал.Рудневича, ул.Ал.Белого, ул.Ал.Филарета, в Березовском сельском округе м.п. г.Краснодар					
Изм.	Кол.уч.	Лист	№ док.	Подп.	Дата
Нач.отд.	Ю.Н.Фролова		11.16г		
ГАП	А.В.Лесничая		11.16г		
Проект межевания территории			Марка	Лист	Листов
Чертеж межевания территории М 1:1000			ПМ-2	1	2
			ООО ПИ Центрэкспертпроект, г.Краснодар, 2016г.		