





Условные обозначения

-  Границы территории, в отношении которой осуществляется подготовка проекта планировки
-  Границы зон планируемого размещения линейных объектов
-  Курган и границы зон его охраны
-  Границы территории объекта археологического наследия

Примечание:

1. По данным единого государственного реестра объектов культурного наследия (памятников истории и культуры) народов Российской Федерации, перечня выявленных объектов культурного наследия, списка объектов обладающего признаками объектов культурного наследия, материалам архива Управления, плана, рассматриваемый земельный участок частично расположен в границах зон охраны объекта археологического наследия - «Курган «Придорожный 2».

2. Зоны планируемого размещения линейных объектов, подлежащих переносу (переустройству) из зон планируемого размещения линейного объекта (подъездной автомобильной дороги), не предусматриваются, в связи с отсутствием подземных инженерных сетей в границах территории, в отношении которой осуществляется подготовка проекта планировки. Существующие опоры высоковольтной линий электропередач находятся за границами территории, в отношении которой осуществляется подготовка проекта планировки и не препятствуют устройству подъездной автомобильной дороги..

						АСТ-2018-11-ППТ			
						Проект планировки территории для размещения линейного объекта (подъездной автомобильной дороги) от существующего съезда км 11+780 (справа) автомобильной дороги «г. Темрюк – г. Краснодар – г. Кропоткин – граница Ставропольского края» до территории ДНТ «Прибрежный» в районе станции Старокорсунской в Старокорсунском сельском округе муниципального образования город Краснодар			
Изм.	№уч.	Лист	№док.			Материалы по обоснованию	Стадия	Лист	Листов
Исполнитель	А.С.Гапша						ППТ	7	
Инженер	М.В.Роговец								
						Схема границ территорий объектов культурного наследия			