


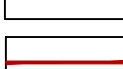











Условные обозначения

- | | |
|---|--|
|  | Граница населенного пункта |
|  | Границы территории, в отношении которой осуществляется подготовка проекта планировки |
|  | Границы зон планируемого размещения линейных объектов |
|  | Граница земельного участка, согласно сведений ГКН, номер |
|  | Граница кадастрового квартала, согласно сведений ГКН, номер |
|  | Граница ОКС согласно сведений ГКН |
|  | Территория индивидуальной жилой застройки |
|  | Лесополоса |
|  | Незастроенная территория, пустырь |

- | | |
|---|---|
|  | дорога регионального значения "Темрюк-Краснодар-Кропоткин - граница Ставропольского края" |
|  | улицы и дороги местного значения: улицы в жилой застройке |
| Объекты транспортной ифраструктуры | |
|  | направления движения наземного общественного пассажирского транспорта |
|  | основные пути пешеходного движения |

[illegible]